



CLE CENTRE HAITIEN
DU LEADERSHIP ET
DE L'EXCELLENCE

CARTOGRAPHIE DES RESSOURCES PHYSIQUES ET NATURELLES DU NORD

A propos de CLE

- **Qui sommes-nous?**

Fondé en 2011, le Centre haïtien du leadership et de l'excellence est une fondation haïtienne de développement du leadership, à but non lucratif, qui s'engage à former un nouveau cadre de leaders pour relever les défis du développement d'Haïti et débloquent ses opportunités.

Formation

Renforcer les capacités de leadership des jeunes, des femmes et leaders communautaire a travers les dix (10) departements du pays

Recherche

Documenter des modèles de réussites en matière de développement communautaire pour inspirer une nouvelle approche du développement

Campagne Sensibilisation

Partager les modèles de réussites en matière de développement communautaire afin d'inspirer les communautés



Contexte

- Approche de développement basé sur les besoins
- Manque d'informations sur les ressources existantes
- Opportunité de promouvoir le développement endogène des communes, axées sur la mobilisation des ressources



Objectifs de la recherche



Construction d'une carte interactive permettant de répertorier les ressources physiques et naturelles identifiées



Supporter l'accessibilité des autorités étatiques et des acteurs du développement aux données nécessaires pouvant influencer leurs décisions



Méthodologie

Zone:

- Les communes du département du nord
- Un pôle de développement important pour le pays

Methode

- Recherche action participative
- Intégration de la communauté dans divers aspect de la recherche

Approche:

- Engagement des agents de terrain: Membres du réseaux de jeunes de CLE
- Formation et Mobilisation communautaire
- Outil de collecte versatile

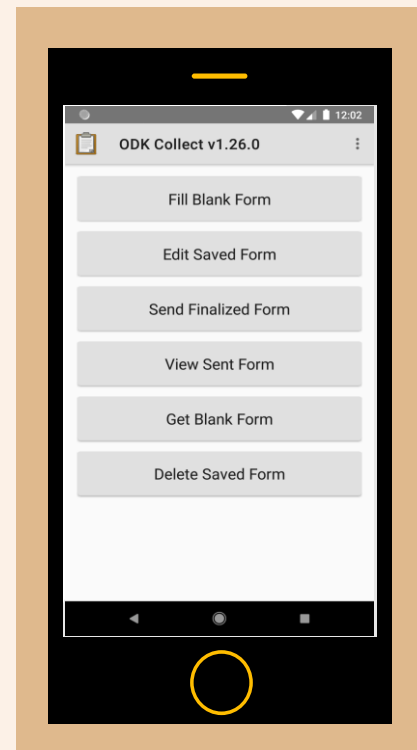


Outil de collecte

Le formulaire d'enquête fut développé en creole et programme via l'outil ODK Collect.

Il comprenait trois sections:

- **Identification de la ressource:** Rassemble les informations sur la commune, la section communale et le nom de la ressources
- **Information sur la ressource:** Rassemble les informations sur le type, la catégorie, la description et le moyen d'accessibilité
- **Point GPS et Image:** Rassemble les informations sur les coordonnées de géolocalisation et photo



Chiffres Clés



220

Leaders
Communaitaires
formés

48%

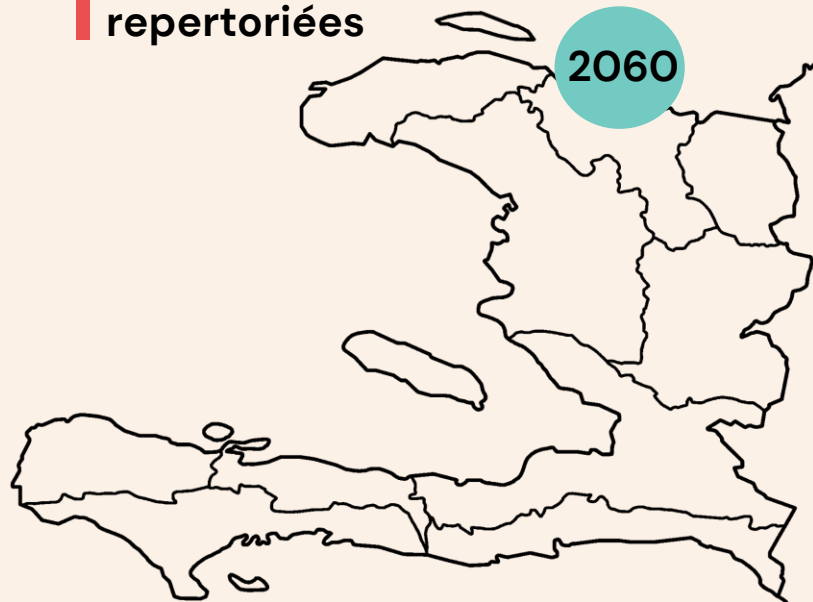
Femmes

52%

Hommes

19 communes

Quantité de ressources
repertoriées



2060

1604

Ressources
physiques

260

Ressources
sociales

196

Ressources
naturelles

1

2

3

Presentation des
RESULTATS

Ressources Physiques



496

Etablissement
Scolaire

5.7% sont des universités; 5.3% des écoles professionnelles; 89% des écoles classiques.

6 communes (Pilate, Bas-Limbe, Dondon, Saint-Raphaël, Ranquitte et La Victoire) ne détiennent aucun établissement d'enseignement supérieur ou technique



172

Etablissement de
Santé

74 dispensaires et centres de santé, 32 pharmacies et 38 cliniques et 28 hôpitaux distribués

1



49

Institutions
financières

42.8% sont des coopératives d'épargne et de crédit. 32.7% sont des banques commerciales. Les bureaux de transfert ne représentent que 6.1%

Uniquement trois (3) communes détiennent des banques commerciales dont 81.3% sont concentrées au Cap-Haïtien. Seulement deux communes n'ont pas de cooperative



194

Sites
Touristiques

L'enquête de terrain a permis de répertorier XX ressources touristiques.

Un investissement considérablement dans le secteur touristique en Haïti notamment dans le nord peut apporter des bénéfices économiques.

2

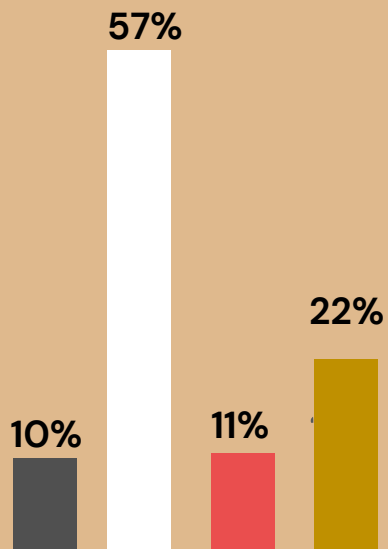
3

Ressources Naturelles

La recherche exploratoire ainsi que la recherche sur le terrain ont permis de catégoriser les ressources naturelles en quatre (4) catégories: les ressources du sol, les ressources minières, les ressources hydrauliques et les ressources agricoles.

L'exploitation de ces ressources pourrait contribuer à réduire la pauvreté et à améliorer la vie des habitants du département du Nord. Toutefois, il est important de veiller à ce que le développement soit durable et ne nuise pas à l'environnement.

1



Ressources du sol

Le Nord dispose de divers types de sols qui peuvent être utilisés pour des activités agricoles, forestières.



Ressources minières

Le département du Nord est riche en minéraux, y compris l'or, l'argent, le cuivre et la bauxite



Ressources en Eau

Ces ressources en eau peuvent être utilisées pour l'irrigation et la production d'énergie hydroélectrique



Ressources Agricoles

Le Nord une région agricole importante, avec une variété de cultures, notamment le café, le cacao et les bananes

2

3

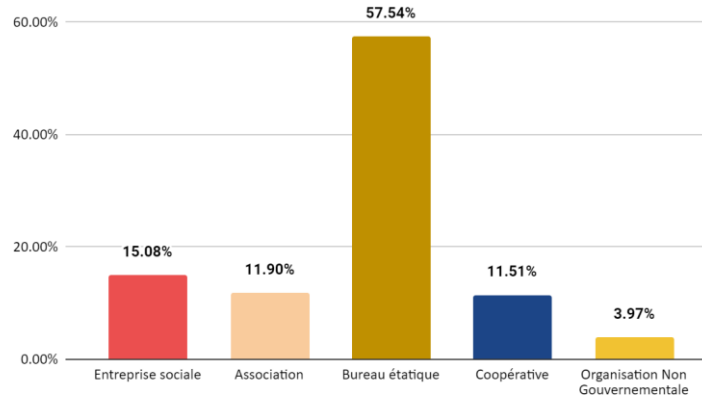


Ressources Sociales

Les ressources sociales sont des structures qui participent au processus de développement social d'un pays, elles permettent d'améliorer le bien-être de chaque personne au sein de la société de façon à ce qu'elle puisse atteindre son plein potentiel.

Les bureaux étatiques sont les plus importants dans cette distribution, ils totalisent à eux seuls 57,54% des ressources sociales, ils reflètent donc la gouvernance d'un État décentralisé. Les entreprises sociales, les associations, les coopératives et les ONG totalisent respectivement 15.08%, 11.9%, 11.51% et 3.97% du total des ressources sociales.

Répartition des ressources sociales du département du Nord



1

2

3

Demo

Limites

- Accès à l'internet: Dans les régions où l'accès à Internet est limité, l'utilisation de la carte peut être restreinte, limitant ainsi son utilité pour certains utilisateurs.
- Mise à jour des données: Les ressources physiques et naturelles peuvent évoluer au fil du temps en raison de divers facteurs tels que les changements environnementaux. Si les données ne sont pas mises à jour régulièrement dans quelque année elles peuvent ne plus refléter la réalité